



**КОМИТЕТ ИМУЩЕСТВЕННЫХ ОТНОШЕНИЙ  
АДМИНИСТРАЦИИ ПЕРМСКОГО МУНИЦИПАЛЬНОГО ОКРУГА**

**РЕШЕНИЕ**  
о размещении объектов № 998

Пермский край  
Пермский округ

18.05.2023

Комитет имущественных отношений администрации Пермского муниципального округа разрешает Акционерному обществу «Газпром газораспределение Пермь» (ИНН 5902183841, ОГРН 1025900512670, почтовый адрес: 614000, г. Пермь, ул. Петропавловская, 43)

размещение объекта «Газопровод давлением до 1,2 Мпа, для размещения которого не требуется разрешения на строительство».

на землях государственная собственность на которые не разграничена.

на срок 1 год с 18.05.2023 г. по 17.05.2024 г.

Местоположение: расположенных по адресу: Пермский край, м.о. Пермский, д. Мостовая, заул.ок Центральный, дом 56

Приложение: схема предполагаемых к использованию земель или части земельного участка.

Особые условия использования:

- 1) При установке газопровода учесть параметры ширины проезда улично-дорожной сети, во избежание сужения полосы отвода дороги.
- 2) При условии получения разрешения на производство земляных работ.

Заместитель председателя комитета,  
начальник отдела муниципального  
земельного контроля



М.В Королева  
(подпись, печать)

Схема предполагаемых к использованию земель или части земельного участка

Объект: Газопровод давлением до 1,2 Мпа, для размещения которого не требуется разрешения на строительство

Местоположение: расположенных по адресу: Пермский край, м.о. Пермский, д. Мостовая, заул.ок Центральный, дом 56

Площадь земель или части земельного участка, кв.м.: 2173









Категория земель: земли населенных пунктов

Вид разрешенного использования: -

Описание границ смежных землепользователей:

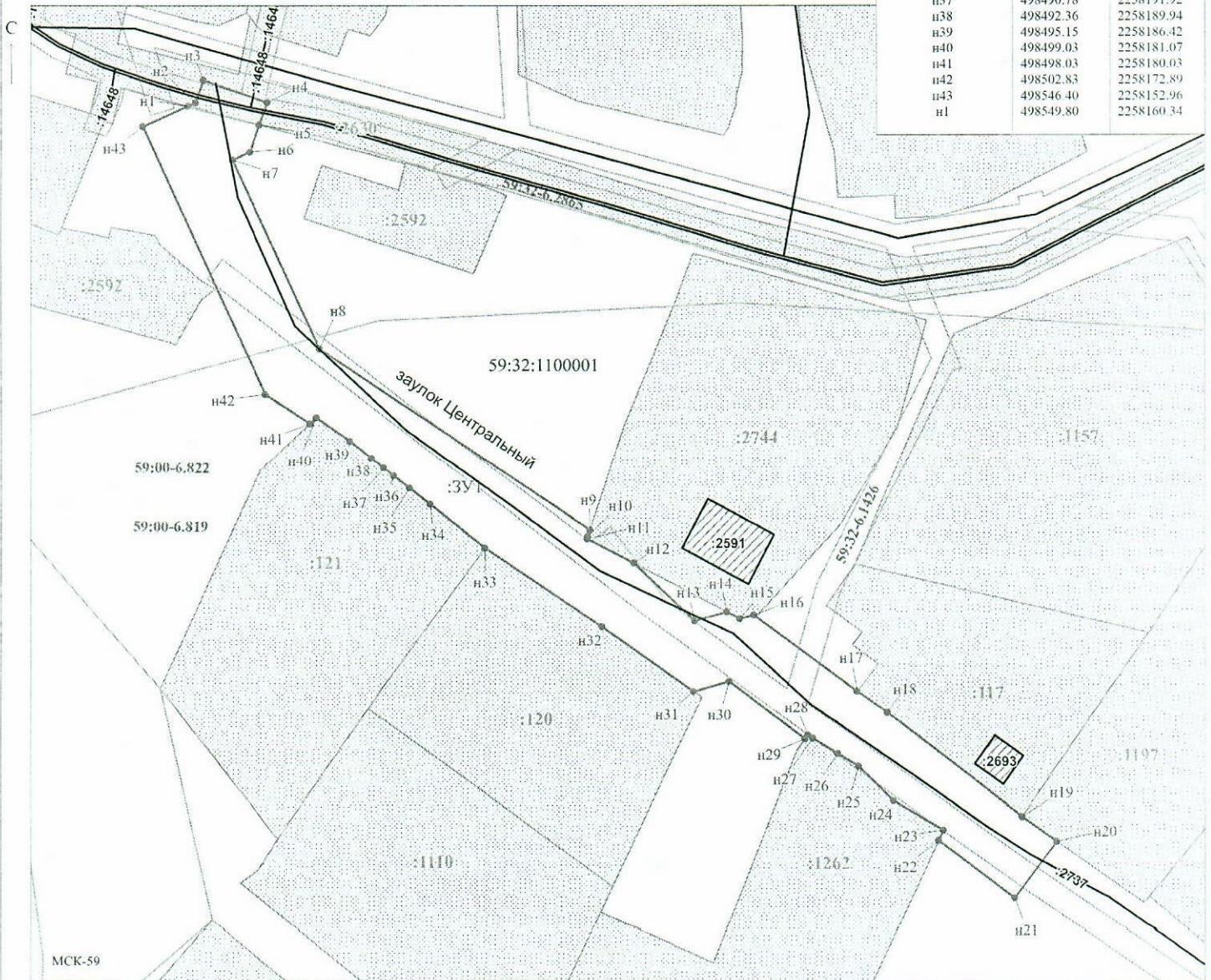
- От точки н1 до точки н5 - земельный участок с кадастровым номером 59:32:1100001:2630
- От точки н5 до точки н9 - земли общего пользования
- От точки н9 до точки н12 - земельный участок с кадастровым номером 59:32:1100001:2744
- От точки н12 до точки н14 - земли общего пользования
- От точки н14 до точки н16 - земельный участок с кадастровым номером 59:32:1100001:2744
- От точки н16 до точки н17 - земли общего пользования
- От точки н17 до точки н19 - земельный участок с кадастровым номером 59:32:1100001:117
- От точки н19 до точки н20 - земельный участок с кадастровым номером 59:32:1100001:1197
- От точки н20 до точки н22 - земли общего пользования
- От точки н22 до точки н29 - земельный участок с кадастровым номером 59:32:1100001:1262
- От точки н29 до точки н31 - земли общего пользования
- От точки н31 до точки н33 - земельный участок с кадастровым номером 59:32:1100001:120
- От точки н33 до точки н41 - земельный участок с кадастровым номером 59:32:1100001:121
- От точки н41 до точки н1 - земли общего пользования


Условные обозначения:

-  - предполагаемый участок земель, на которых планируется размещение объекта
-  :117 - границы и номер земельного участка, сведения о которых внесены в ЕГРН
-  :2591 - границы и номер объекта капитального строительства, сведения о которых внесены в ЕГРН
-  59:32-6-1426 - зоны с особыми условиями использования территории, сведения о которых внесены в ЕГРН
-  :ЗУ1 - обозначение запрашиваемого земельного участка
-  н1 - характеристическая точка границ земель или части земельного участка
-  59:32:1100001 - номер кадастрового квартала
-  - граница кадастрового квартала

Каталог координат, м

№ точки границы	X	Y
н1	498549.80	2258160.34
н2	498550.35	2258161.53
н3	498554.09	2258162.80
н4	498550.40	2258173.17
н5	498546.69	2258171.87
н6	498542.30	2258170.34
н7	498541.00	2258167.53
н8	498510.22	2258181.61
н9	498480.67	2258225.35
н10	498479.71	2258225.04
н11	498479.27	2258224.89
н12	498475.40	2258232.46
н13	498466.20	2258242.38
н14	498467.66	2258247.58
н15	498466.57	2258249.72
н16	498467.12	2258251.99
н17	498454.75	2258268.66
н18	498451.38	2258273.53
н19	498434.50	2258295.39
н20	498430.55	2258301.03
н21	498421.39	2258294.14
н22	498430.70	2258281.84
н23	498432.39	2258282.62
н24	498437.02	2258274.57
н25	498442.54	2258268.94
н26	498444.61	2258265.57
н27	498447.11	2258261.50
н28	498447.66	2258260.75
н29	498447.02	2258260.30
н30	498456.35	2258247.99
н31	498454.73	2258242.21
н32	498465.24	2258227.26
н33	498477.82	2258208.25
н34	498484.83	2258199.42
н35	498487.47	2258196.10
н36	498489.47	2258193.57
н37	498490.78	2258191.92
н38	498492.36	2258189.94
н39	498495.15	2258186.42
н40	498499.03	2258181.07
н41	498498.03	2258180.03
н42	498502.83	2258172.89
н43	498546.40	2258152.96
н1	498549.80	2258160.34



Заявитель:  / Егошина И.В.  
 МП (подпись, расшифровка подписи)  
 (для юридических лиц и индивидуальных предпринимателей)

Масштаб 1:700